

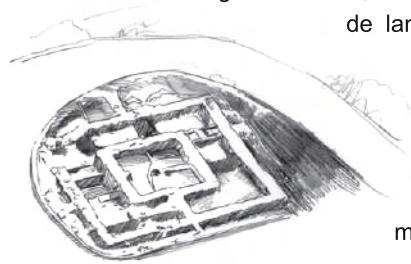
La tour de Trèves et l'église Saint-Aubin

La Tour de Trèves est l'unique vestige du château fort édifié au XV^e siècle par Robert le Maçon, chancelier du roi Charles VII. En 1750, le château de Trèves est acquis par un riche négociant qui le fait abattre, ne laissant subsister que l'ancien donjon. Au pied de la tour, l'église romane Saint-Aubin appartenait à l'origine à un prieuré. L'édifice a été construit en pierre de taille entre le XI^e et le XIII^e siècle. À l'intérieur se trouvent le gisant de Robert le Maçon et l'on peut aussi y admirer un bénitier du XII^e siècle.




Le passé gallo-romain

L'oppidum de Chênehutte, édifié sur un éperon rocheux dominant la Loire, permettait de contrôler l'un des rares points de franchissement du fleuve. Il était peut-être déjà fortifié à l'âge de Bronze, comme le laissent supposer la hache de cuivre, les pointes de lance et la lame de poignard retrouvées sur place. De l'époque gauloise, on a recueilli une épée, des pendeloques et des bracelets. Au XIX^e siècle, des vestiges attribués à un pont romain firent dire que Chênehutte était l'emplacement de la cité romaine de Robrica, mentionnée sur la "table de Peutinger", copie médiévale de la carte de la Gaule du début de notre ère.



La Loire

Les villages de Chênehutte, Trèves et Cunault furent des hauts lieux de la marine de Loire, avant que le rail ne détrône la navigation fluviale pour le transport des marchandises. Les bourgs en portent encore les marques : girouettes représentant des gabares, anneaux rouillés le long des quais, graffitis inscrits dans le tuffeau, mâts de gabares reconvertis en poutres dans les maisons, cierge votif dans l'église de Chênehutte, etc.



A PROXIMITÉ

Cave aux Moines (Préban) - Sites archéologiques - Eglise Notre-Dame-de-la-Prée-des-Tuffeaux - Prieurale de Cunault

Trèves Entre Loire et Coteaux

Au XI^e siècle, le comte d'Anjou Foulques Nerra établit une motte fortifiée sur les hauteurs de Trèves. Le nom du village proviendrait, selon la tradition, d'une trêve demandée par le seigneur Gildouin dans l'affrontement qui l'opposait au belliqueux comte d'Anjou.

9.5 Km

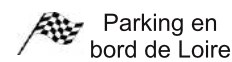
2h25



Pédestre



INFOS PRATIQUES



Parking en bord de Loire



Balisage jaune



Boucle



Praticable en VTT/VTC (0h50)



SERVICES A PROXIMITÉ

WC - Hébergements - Restauration

Aire de pique nique

ACCÈS



D751



Ligne 17

CIRCUIT LIÉ

Chênehutte - 8.3 Km


CIRCUIT A PROXIMITÉ


Cunault - 7.8 Km (Circuit à 1.3 km)

CODE DU BALISAGE

 Bonne direction

 Mauvaise direction

 Tourner à gauche

 Tourner à droite



Flashez le QR code
pour aller au point
de départ



Entre Loire et Coteaux - TRÈVES



Extrait de SCAN 25 © IGN - 2017 - Autorisation n°40 - 17.511

Du parking, prenez en face vers la tour de Trèves et continuez tout droit rue Jean-Luc Rapado.

(1) Tournez à gauche rue de Conde, puis à droite rue Jean Godin. Continuez, puis prenez la deuxième rue à gauche rue Sausoin. À l'intersection, prenez à droite puis à gauche et continuez jusqu'à la route en bords de Loire.

(2) Tournez à droite et prenez le premier chemin à droite. Continuez toujours tout droit en suivant le GR®3 jusqu'à la route au niveau du Château du Prieuré.

(3) Prenez en face la route qui descend, ensuite tournez à droite sur le chemin, face au cimetière. Continuez tout droit sur ce chemin jusqu'à la route (rue du Bois Carré).

(4) Tournez à droite et à l'intersection tournez à gauche dans le chemin. Continuez jusqu'au carrefour.

(5) Tournez deux fois à gauche, ensuite à droite. Au carrefour de Marmebau, continuez tout droit.

(6) À l'intersection, tournez à droite et continuez tout droit jusqu'à la route.

(7) Prenez à droite et au carrefour continuez en face. dans le virage, prenez à droite entre les habitations. Continuez jusqu'au prochain virage.

(8) Prenez le chemin en face. Regagnez la route (rue Barbacanne) jusqu'au carrefour.

(9) Prenez en face et continuez jusqu'au point de départ.